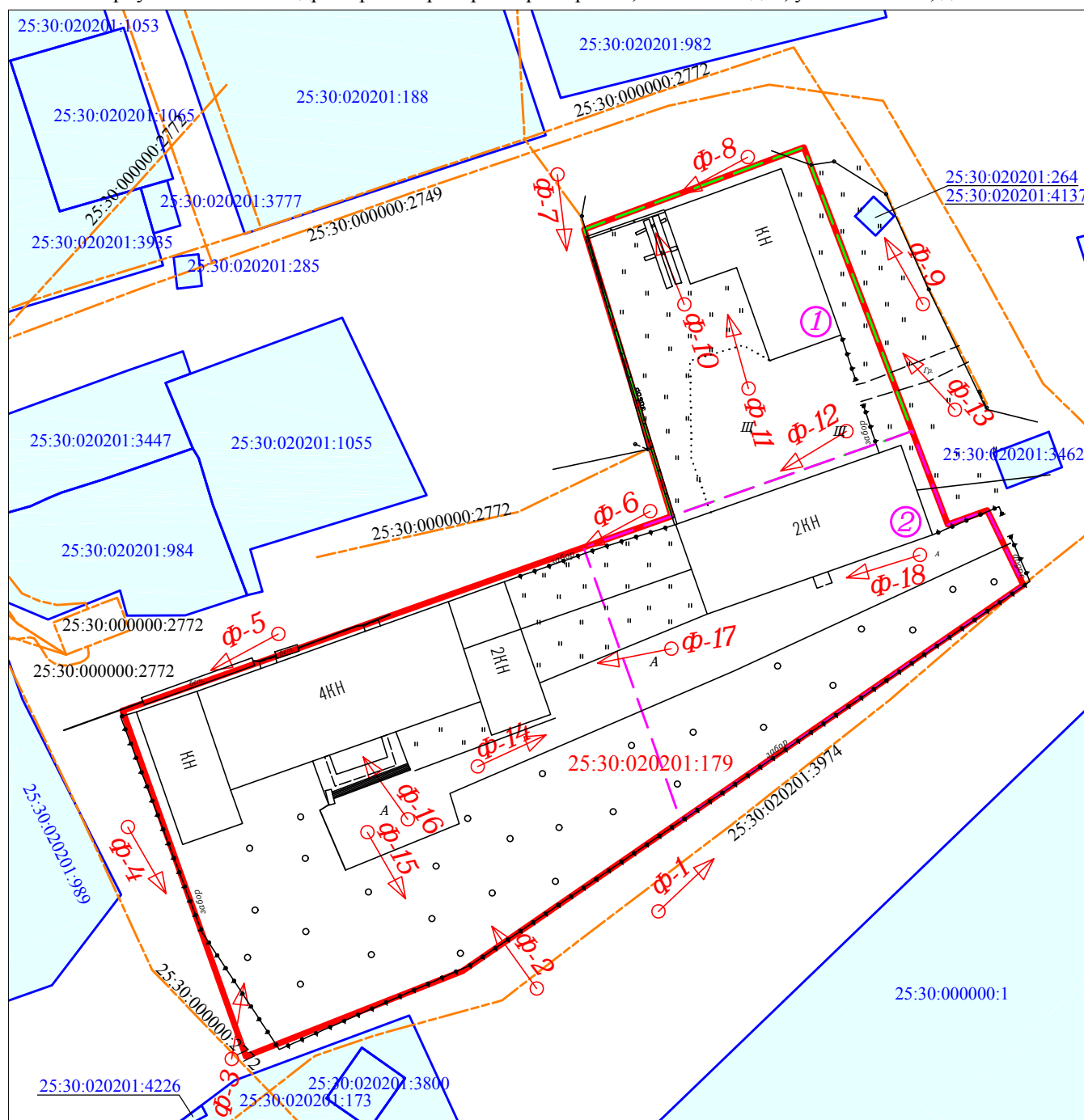


## **Фотоотчет**

**земельного участка с кадастровым номером 25:30:020201:179,  
расположенного по адресу:  
установлено относительно ориентира, расположенного в границах  
участка. Ориентир учебный корпус 1. Почтовый адрес ориентира: край  
Приморский, г. Лесозаводск, ул. Восточная, дом 5б**

## ОБЗОРНАЯ СХЕМА

земельного участка с кадастровым номером 25:30:020201:179, расположенного по адресу:  
установлено относительно ориентира, расположенного в границах участка. Ориентир учебный  
корпус 1. Почтовый адрес ориентира: край Приморский, г. Лесозаводск, ул. Восточная, дом 56



Масштаб 1:1000

### Условные обозначения:

- |   |  |  |   |
|---|--|--|---|
| <span style="border: 2px solid red; display: inline-block; width: 20px; height: 10px; vertical-align: middle;"></span>      | - граница земельного участка с кадастровым номером 25:30:020201:179                  | <span style="border: 1px solid blue; padding: 2px; display: inline-block; width: 40px; height: 15px; vertical-align: middle;"></span>    | - граница и кадастровый номер земельного участка, стоящего на ГКУ |
| <span style="border: 2px dashed green; display: inline-block; width: 20px; height: 10px; vertical-align: middle;"></span>   | - предлагаемая к образованию граница земельного участка площадью 1973 м <sup>2</sup> | <span style="border: 2px dashed orange; padding: 2px; display: inline-block; width: 40px; height: 15px; vertical-align: middle;"></span> | - граница и кадастровый номер здания, сооружения, стоящего на ГКУ |
| <span style="border: 2px dashed magenta; display: inline-block; width: 20px; height: 10px; vertical-align: middle;"></span> | - предлагаемая к образованию граница земельного участка площадью 2389 м <sup>2</sup> | <span style="color: red; font-weight: bold;">ф-1</span>  | - номер фотографии  |
|   |  | <span style="color: red; font-weight: bold;">→</span>  | - направление фотоаппаратного контроля                            |




- ① - Нежилое здание - гараж с кадастровым номером 25:30:020201:2705 (инвентарный номер: 05:411:002:000084300) согласно технического паспорта (изм. от 24.06.2005)
- ② - Нежилое здание - служебное с кадастровым номером 25:30:020201:2704 (инвентарный номер: 05:411:002:000084240) согласно технического паспорта (изм. от 27.06.2005)

Примечание: границы земельного участка на ФОТОМАТЕРИАЛЕ указаны ориентировочно

## Обзорная схема

земельного участка с кадастровым номером 25:30:020201:179, расположенного по адресу:  
установлено относительно ориентира, расположенного в границах участка. Ориентир  
учебный корпус 1. Почтовый адрес ориентира: край Приморский, г. Лесозаводск,  
ул. Восточная, дом 5б



- |   |  |
|---|--|
|  | - граница земельного участка с кадастровым номером 25:30:020201:179      |
|  | - предлагаемая к образованию граница земельного участка площадью 1973 м2 |
|  | - предлагаемая к образованию граница земельного участка площадью 2389 м2 |



















Φ-17



Φ-18

